

Ora locale

Luciano "i6BS"
Non online



Ponti radio HF

Uscita	Ingresso	Modo	Località	Locator	Aggiornamento
29.660 Mhz	29.560Mhz		USA		25/01/2008

Ponti radio VHF (50 MHz):

Uscita	Ingresso	Modo	Subtoni	Località	Altitudine s.l.m.	Locator	Aggiornamento
50.400	50.900	FM	88.5	Monte Serano (Centro "Umbria")	1450 mt		09/03/2008
50.420	50.920	FM	110,9	Monte Pierfaone (Potenza)		JN70VM	30/11/2009
50.440	50.940	FM	88.5	Monte Beigua (Savona)	1287 mt		30/11/2009
50.460	50.960	FM		Monte Mottarone (Verbania)	1491 mt		25/01/2008
50.480	50.980	FM		Monte Gennaro (Roma)	1271 mt.		25/01/2008

Ponti radio VHF (144 Mhz):

Shift - 600 KHz

R0 145.600	Almenno (BG), sub 71.9 - Campobasso - Cuorgne' (TO) - Lama Mocogno (MO) - Marsala (TP) - M.Faudo (IM) - M.Bondone (TN) - M.Pizzorne (LU) - M.Ascensione (AP) - M.La Selva (AQ) - M.Pier Faone (PZ) - M.S.Elia (RC) - M.Circeo (LT) - IROUL M.Serano (PG), 1400 mt. - M.Rasu (SS) - Pila (AO) - Ragusa - Rimini (RN) - Riviera del Brenta (VE) - Trieste - Valleroffa (FR) - Verrucchio (RN)
R0a 145.612.5	Allumiere (Roma) - Campobasso - M.Porcile (GE) - Noceto (PR) - Novara - Marsala (TP) - Modigliana (FO) - M.Faggeta (AR) - M.Conero (AN) - Roccamonfina(CE) - Savona - Val Comelico (BL)
R1 145.625	Alcamo (TP) - Campo Imperatore (AQ) - Dongo (CO) - Fontecorniale (PS) - Gubbio (PG) - Serravalle Langhe (CN) - M.Maddalena (BS) - Montenero (LI) - M.Sardo (LE) - M.Scrisi (RC) - M.Guadagnolo (RM) - M.Maddalena (BS) - M.Nero (LI) - M.Vulture (PZ) - M.Santavittoria (NU) - Nocera (CS) - Polsa (TN) - Pozzuoli (NA) - Serravalle Langhe (CN) - Venezia - Osilo (SS), sub 88.5 -
R1a 145.637.5	Asti, sub 88.5 - Cairo Montenotte (SV) - Catania - Cividale del Friuli (UD) - Dongo (CO), sub 77.0 - M.Calvo Pianoro (BO) - M.Lauro (SR) - M.Martano (PG) - M.Pallano (CH) - M.Stella Cilento (SA) - Monterubbiano (AP) - Porto S.Giorgio (AP) - Segrate (MI) - Sellano (PG), sub 81.5 - Susa (TO) - IR3ARM .Pinarotta,Valsugana (TN), 2100 mt.
R2 145.650	Catanzaro - Carloforte (CA) - Caltanissetta - Bertinoro (FO) - Ischia (NA) - M.Amiata (GR) - M.Bignone (IM) - M.Caruso (PZ) - M.Ozol-Cles (TN) - M.Penice (PV) - Montello (TV) - Plan de Coronas (BZ), sub 123.0 - Punta Sebera (CA) - Roseto Abruzzi (TE) - Savona, sub 110.9 - Serra San Quirico (AN) - Statte (TA)
R2a 145.662.5	Bardinetto (SV) - Corni di Canzo (LC) - Gubbio (PG) - Livigno (SO) - Luino (VA) - M.Coroncina (BO) - M.Freddo (AQ) - M.Lussari (UD) - M.Pellegrino (PA) - M.Pisciavino (SV) - Messina - Osilo (SS) - Rep. di San Marino (RSM), sub 91.5 - S.Giovanni in Fiore (CS)
R3 145.675	Bocchigliero (CS) - L'Aquila - Lusiana (VI) - Marsala (TP) - M.Beigua (SV), sub 110.9 / 88.5 - M.Faito (NA) - M.Linas (CA) - M.Plöse (BZ) - Monti Tiburtini(RM) - Montieri (GR) - Parma - Saracinesco (Roma) - Sarnano (MC) - Siracusa - Stiglian (MT)
R3a 145.687.5	Bardonecchia (TO) - Burgio (AG) - Casale Monferrato (AL), sub 82.5 - IR4T Castel Maggiore (BO) 70 mt. s.lm - Como, sub 71.9 - Feltre (BL) - Gubbio (PG) - M.Poro (VV) - M.Verzegnig (UD) - Piacenza - Valtellina (SO), sub 123.0 - IR9AP Nisemi (CL), 340 mt.s.lm, Locator:JM77ED
R4 145.700	Acireale (CT) - Agrigento - Azzano S. Paolo (BG) - Bergamo - Lodrone (TN), sub 77.5 - Maddaloni (CE) - Maielletta (CH) - Martinafranca (TA) - M.Cimolo (VB), sub 131.8 - M.Cosce (TR) - M.Cuccio (PA) - M.Figogna (GE) - M.La Croce (AN) - M.Limbara (SS) - M.Madonna (PD) - M.Pinu (SS) - M.Renon (BZ), sub 123.0 - Pino Torinese (TO) - Passo Mortirolo (BS) - Treggiaia (PI) - Val di Ledro (TN), sub 123.0
R4a 145.712.5	Agrigento - Casina (RE), sub 88.5 - M.Ghebbio (RA) - M.Botte Donato (CZ) - M.Marmolada (BL), sub 118.8 - Nereto (TE) - Nizza M.to (AT) - Passo San Pellegrino (BL), sub 88.5 - Roccaraso (AQ) - Sora (FR)
R5 145.725	Aprica (SO) - Bassano del Grappa (VI) - Catania - Grottaglie (TA) - M.Fasce (GE) - Milano - Montevecchia (MI), sub 71.9 dcss 244 - Bosco Chiesa Nuova (VR) - Merano (BZ) - M.S.Simeone (UD) - M.Terminillo (RI) - Macerata - Nereto (TE) - M.Vergine (AV) - Partanna (TP) - San Vito Serralta (CZ) - Susa (TO) - M.Fasce (GE) - Selva di Fasano (BR)
R5a 145.737.5	Campo dei Fiori (VA) - Capaccio (SA) - Mango d'Alba (CN), sub 123.0 - M.Agaro (TN) - Fidenza (PR) - M.Fumaiolo (FO) - M.Nerodomo (CH) - Canosa (BA) - Mottola (TA) - IR9AR Avola (SR) sub 77.0
R6 145.750	Antennamare (ME) - Aprica (SO) - Badde Urbara (OR) - Bondeno (FE) - Campocatinio (FR) - Campocecina (MS) - Cernusco S.N. (MI) - Domodossola (NO), sub 74.4 - Lago Garda (BS), sub 77.0 - M.Bondone (TN) - M.Cammarata (AG) - M.Cavallaccio (BZ) - M.Patalecchia (IS) - M.Secchieta (FI) - Perugia - Piacenza, sub 88.5 - Piancavallo (PN) - Pinerolo (TO) - Prati di Tivo (TE) - Sala Consilina (SA) - St.Vincent (AO) - Stigliano (MT) - IR7B Casamassima (BA)
R6a 145.762.5	Alassio (SV) - Catania - Collepietro (AQ) - Formia (LT) - Ispica (RG) - Mondovi' (CN) - M.Cimone (MO) - M.Cimino (VT) - M.Gibilmesi (PA) - M.Pisciavino (SV) - M.Pizzalto (AQ) - S.Stefano di Cadore (BL) - Treviso (AV)
R7	Ancona - Aulla (MS) - Bruncu Spina (NU) - Chiavenna (SO) - Erice (TP) - Ferrara - Fiamignano (RI) - Maniago (PN), sub 88.5 - M.Bue (BG) - M.Cozzo Cervello (CS) - M.Giarolo (AL) - M.Macaion (BZ) - M.Nero (FG) - M.Penegal (BZ) - Nocera

145.775 (SA) - Pescorocchiano (RI) - Santopadre (FR) - Savona, [sub 88.5](#) - Siena - Tresigallo - Monte Rasu (SS) -

R7a Bergamo - Brescia - Camposauro (BN) - Ferrara - Finale Ligure (SV) - Modena - M.Boletto (CO) - M.Cero (PD) - M.Rite (BL) - M.Subasio (PG) - M.Tubenna (SA) - Perinaldo (IM) - Punta Sebera (CA) - Terminillo (RI) - Tione (TN) - Torino - Trevi (PG) - Zafferana (CT) - **IR3BD** M.Panarotta (TN)

145.587.5 M.Marmolada (BL), [sub 88.5](#)

145.375 M.Gennaro (Roma)

R8 San Marino, [sub 146.2](#) (650 mt. s.l.m.) - Ponte radio munito di **ECHOLINK** ed un **TRANSPONDER** (500 mt s.l.m.), UHF 431.862,5 [sub 146.2](#) - VHF 145.200 [sub 146.2](#), dove entra sul ripetitore in VHF (**R8/sp.**).

145.800



Il Ripetitore é collegato ad un PC interfacciato con il programma Orbito che monitorizza il passaggio della ISS che trasmette a 145.800. Il Ripetitore durante il passaggio si spegne per poi riaccendersi a passaggio completato (12 min).

 **Shift +600 KHz**

R8r Salsomaggiore Terme (PR) - Castel di Sangro (L'Aquila)

145.200

Beacon V-U-SHF in Italia al 28.12.2008

 Digipeater APRS "VHF"				
Frequenza	Nominativo	Località	Locator	Aggiornamento
144.800 Mhz	IR0AAA	Monte Porzio Catone - Roma		25/01/2008
144.800 Mhz	IR4AS	Montescudo di Rimini - Rimini		05/07/2009
144.800 Mhz	IR6AB	Monte S.Giacomo - L'Aquila.		26/03/2008
144.800 Mhz	IR6AC	Monte Majella - Pretoro - Chieti		26/03/2008
144.800 Mhz	IK6IHU-11	Guardiagrele - Chieti		26/03/2008
144.800 Mhz	IR6AU	Monte Arazzecca - L'Aquila		26/03/2008
144.800 Mhz	IR7M	Le Serre - Lecce		25/01/2008
 Digipeater APRS "UHF"				
Frequenza	Nominativo	Località	Locator	Aggiornamento
430.800 Mhz	IR3UDH			25/01/2009
430.800 Mhz	IR6UCA	Montelicciano di Montegrimano (PU)	JN63FV	05/07/2009

Link traslatori VHF --> UHF :

Nominativo	Locator	Ingresso	Subtoni	Uscita	Località	Altitudine s.l.m.	Syop
		144.562,5	77.0	430.275	Val Sabbia (Brescia)		
		145.237,5	77.0	430.275	Val Sabbia (Brescia)		
		145.387,5	123.0	435.650	Cima Gallina (Bolzano)		
IROUDC		145.500,0		433.500	M.Nieddu Villaputzu (Cagliari)	420 mt.	
(*)	jm49sk	145.550,0		433.500	M.Genn'Argiolas - S.Vito (Cagliari)	800 mt.	
		145.562,5	123.0	435.000	M.Seceda (Bolzano)		

(*) attesa nominativo

Ponti radio UHF (430Mhz):

 **Shift +1.6 MHz**

RU0a
430.012,5 M.Muffetto (BS), [sub 88.5](#) - M.Muffetto bis (BS), [sub 77.0 - 7.487,5](#)

RU1
430.025 Bardonecchia (TO), [sub 114.8](#) - Cairo Montenotte (SV) - Como - M.Circeo (LT) - M.Faudo (IM) - M.Ghebbio (RA) - M.Jouf (Pordenone) - M.Limbara (SS) - M.Piselli (TE) - M.Pier Faone (PZ) - M.Porzio Catone (Roma) - M.Renon (BZ), [sub 123.0](#) - M.Subasio (PG) - M.Le Serre (AQ) - Palermo - Verona

RU1a
430.037,5 M.Beigua (SV), [sub 123.0](#) - Bologna

RU2
430.050 Allumiere (Roma) - Catania - Cernusco S.N. (MI) - Genga (AN) - Modigliana (FO) - Montebelluna (TV)

M.Bignone (Imperia) - **ECHOLINK** M.Martano (Perugia), [sub 91.5](#) - Montezemolo (Cuneo) - Sondrio - M. Serpedi (CA)

RU2a
430.062,5 M.Giarolo (AL), [sub 88.5](#) - M.Paganella (TN)

RU3
430.075 Almenno (BG), [sub 71.9](#) - Bosco Chiesa Nuova (VR) - Cagliari - Milazzo (ME) - Mondovi' (CN) - M.Carega(TN) - M.Penice (PC), [sub 156.7](#) - M.Tilia (RI) - M.Trebbio (FO) - Sagrado (GO) - Savona, [sub 110.9](#) - Val di Funes (BZ) - Vicenza




RU3a
430.090 Mottarone - Verbania (VB)

RU4
430.100 Catania - Martinafranca (TA) - M.Cero (Padova), [sub 94.8](#) - M.Gibilmesi (PA) - M.Secchieta (FI) - M.Terminillo (RI) - Osilo (SS) - Pinerolo (TO) - Rapallo (Genova) - Rimini - Sala Consilina (SA)

RU4a
430.112,5 **IR3UDX:** Passo S.Valentino di Brentonico (TN), 1600mt.

RU5
430.125 Grottaglie (TA) - M.Cassio (PR) - M.Faggeta (AR) - M.Fasce (GE) - M.Orsa (VA) - Sacile (PN) - Tivoli (Roma)

Treviso - Valle Camonica (BS)














RU5a 430.137,5	Asti, <i>sub 123.0</i> - M.Cimone (Modena)
RU6 430.150	Bergamo - Canzano (TE) - Menarola (SO), <i>sub 77.0</i> - M.Coroncina (BO) - M.Cusna (RE), <i>sub 88.5</i> - Perugia - IR9UAB: Niscemi (CL), 340 mt. M.Figogna (GE) - M.Misma (BG) - M.Plose (BZ) - Novi Ligure (AL), <i>sub 110.9</i> - Piancavallo (PN) - Venezia
RU6a 430.162,5	Novara, <i>sub 88.5</i> - IR7BA: Mottola (TA) 387 mt.
RU7 430.175	Bologna - Cosenza - Finale Ligure (SV), <i>sub 110.9</i> - La Spezia - Mango d'Alba (Cuneo), <i>sub 88.5</i> - Milano , <i>sub 71.9</i> - M.Agnello (TN) - M.Freddo (AQ) - M.Padrio (Sondrio), <i>sub 71.9</i> - M.Serano (PG) - Noceto (PR) Portogruaro (VE) - Riviera del Brenta (VE) - San Marino (RSM), <i>sub 91.5</i> - Sestri Levante (GE) - Udine IROUCZ: Monti Nieddu Villaputzu (CA), 420 mt.
RU7a 430.187,5	Belluno - M.Cimolo (Vibo Valentia), <i>sub 131.8</i>
RU8 430.200	Abano Terme (PD) <i>sub 118.8</i> - Andora (SV) - Campo Staffi (L'Aquila) - Gaeta (LT) - Maiella (CH) - M.Ronzone (AL) <i>sub 88.5</i> - IR4UBK: ECHOLINK Montescudo di Rimini <i>sub 91.5</i> - M.Stella Cilento (SA) - Mottola (TA) Roncola (BG) <i>sub 71.9</i> - Tolmezzo (UD)
RU8a 430.212,5	Campo dei Fiori (VA) - M.Panarotta (TN) - Piacenza
RU9 430.225	Acqui Terme (AL) - Bassano del Grappa (VC) - Bordighera (Imperia) - M.S.Franca (PC) - M.Maggiore (CE) Senigallia (AN) - Trevi (PG)
RU10r 430.250	M.Cimini (VT)
RU 431.375	M.Molinatico (PR), <i>sub 88.5</i>
	 Shift +3.150 MHz
RU30 432.450	Cima Carega (TN), 2259 mt.
	 Shift +5.0 MHz
RU6 430.150	Monte Gennaro (Roma), 1271 mt.
	 Shift -1.6 MHz
RU10 431.850	Bondeno (FE) - Ischia (NA) - M.Penice (Pavia), <i>sub 67.0</i> - M.Pala (Pordenone), <i>sub 123.0-203.5</i> (<i>loc 110.9 trasponder</i>) IR8UB: M.Vulture (Potenza) - Prati di Tivo (Teramo) - IR8UY: S.Maria dell'Armi (Cosenza) - IR7UI: Parabita (Lecce) IR3UBI: M.Panarotta (Trento), 2000 mt.
RU11 431.875	IR3UAF: Col Visentin (Treviso), <i>sub 94.8</i> - Monviso (Cuneo), <i>sub 88.5</i> - M.Pallano (Chieti) - IR7UM: Le Serre (Matera) IR9UAW: Roccapioria (Roma), <i>sub 88.5</i>
RU12 431.900	IR7UN: Locorotondo (Taranto) - IR2UP: Montecampione (Brescia), <i>sub 88.5</i> - IROUAT: M.Ferru (Oristano) IR9UQ: M.Gibilmesi (PA), 1152 mt. - M. Murano (AN) - IR3UBE: M.Plose , Bressanone (BZ), <i>sub 123.0</i> - M.Terminillo (Rieti) Rocca di Papa (Roma) - IR6UAB: Roccaraso (AQ) - Sassotetto (MC), <i>sub 88.5</i> - Trieste - IR9UT: Zafferana Etnea (CT)
RU13 431.925	IR2UN: Aprica (SO) - IR1UAG: Mango d'Alba (CN) - IR9UV: M.Arcibessi (RG) - IR4UU: M.Canate (PR) - M.Cavo (Roma) IR9UR: M.Ciccica (Messina), 586 mt. - M.Guadagnolo (Roma) - M.La Croce (Pistoia) - IR6UN: M.Maiella (L'Aquila - Chieti) IR0UAB: M.Martano (PG) - IR0UBT: Cagliari - IR0UCB: M.Montarone (PG) - IR5UI: M.Secchieta (FI) IR8UAA: M.Scrisi (RC) - Mussolente (VI)
RU14 431.950	Cologno Monzese (Milano) - Ferrara - Gioiosa Marea (Messina) - IR6UAF: S.Giacomo (L'Aquila) Montegrimano Terme (Pesaro-Urbino) - IR9US: M.Lauro (Siracusa), 986 mt. - IR8UZ: M.S.Angelo (Salerno) Mottola (Taranto) - IR7UO: Statte (Taranto) - M.Palombaro (Messina)
RU14a 431.962,5	IR3UBT: Campomolon (Vicenza)
RU15 431.975	Bagnolo Piemonte (Cuneo) - Bormio (Sondrio), <i>sub 88.5</i> - Gargano (Foggia) - Plan Checruit (AO), <i>sub 74.4</i> - IR1UAI: La Morra (CN) - IR5UK: M.Amiata (Siena - Grosseto), 1738 mt. - M.Murano (Ancona) - IR8UAD: M.Poro (Vibo Valentia) - M.Serpediti (Cagliari) - Morbegno (Sondrio) - Roma
RU15a 431.987,5	Milano - Salsomaggiore Terme (Parma)
RU0 434.775	Monte San Marino (Repubblica di San Marino), <i>sub 91.5</i>

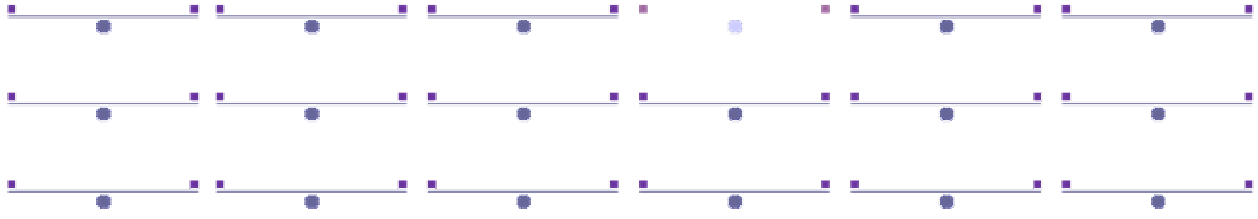
Note:  (EchoLink) **Trasponder nazionali UHF:**

Frequenza	Nome	Attivazione	Località	Provincia	Altitudine s.l.m.	QTH Locator
431.850	RU10	<i>sub 203.5</i>	Monte Pala Montecampione -	(Pordenone)	1231 mt.	

431.900	RU12	sub 88.5	Vallecamonica	(Brescia)	1800 mt.
431.975	RU15		Bagnolo Piemonte	(Cuneo)	365 mt.
431.925	RU13		Monte Canate	(Parma)	
431.950	RU14		Montegrimano	(Pesaro)	536 mt.
431.975	RU15		Monte Murano	(Ancona)	
431.900	RU12	sub 88.5	Sassotetto	(Macerata)	
431.925	RU13		Monte Martano	(Perugia)	
431.975	RU15		Monte Amiata	(Grosseto)	1738 mt.
431.925	RU13		Monte Cavo	(Roma)	949 mt.
431.900	RU12		Rocca di Papa	(Roma)	681 mt.
431.925	RU13		Monte Majella	(L'Aquila)	2100 mt.
431.900	RU12		Roccaraso	(L'Aquila)	1350 mt.
431.950	RU14		Monte S.Angelo	(Salerno)	
431.950	RU14		Mottola	(Taranto)	387 mt.
431.975	RU15		Monte Poro	(Vibo Valentia)	710 mt.
431.925	RU13		Monte Scrisi	(R. Calabria)	
431.900	RU12		Zafferana Etnea	(Catania)	574 mt.
431.950	RU14		Gioiosa Marea	(Messina)	30 mt.
431.900	RU12		Monte Gibilmesì	(Palermo)	1152 mt.
431.900	RU12		Monte Ferru	(Oristano)	1050 mt.
431.975	RU15		Monte Serpeddi	(Cagliari)	1069 mt.

 **Ponti radio SHF (1200 MHz) :**

Nom.	Uscita	Ingresso	Attivaz.	Pol.	Locator	Località	ATV
	1240.000	2400.000				Novara mt. 159 s.l.m. - Regione Piemonte	
	1244.800	1247.800				Varese mt. 382 s.l.m. - Regione Lombardia	
	1258.900	1293.900				Jungfrau (Svizzera) - Estero	
	1270.025	1242.025				Monte Porzio Catone (Roma) mt. 450 s.l.m. - Regione Lazio	
IR0UBC	1270.050	1242.050				Monte Serano (Perugia) mt. 1400 s.l.m. - Regione Umbria	
	1270.100	1242.100				Monte Pala - Prealpi Carniche (PN) mt. 1231 s.l.m. - Regione Friuli V.G.	
	1280.000	1240.000				Monte Martano (Perugia) mt. 1094 s.l.m. - Regione Umbria	
	1282.000	1242.000				Monte Pierfaone (Potenza) mt. 1744 s.l.m. - Regione Basilicata	
	1285.000	10405.000				Frascati (Roma) mt. 330 s.l.m. - Regione Lazio	
IR3UBH	1297.000	1291.000			JN56MA	Monte Bondone mt. 2050 s.l.m..	
	1296.000	1240.000				Castelli Romani (Roma) mt. 950 s.l.m. - Regione Lazio	
	1297.250	1291.250				Parma mt. 57 s.l.m. - Regione Emilia Romagna	
	1296.950	1266.950	sub 123.0			Monte Panarotta (Trento) - mt. 2002 s.l.m. - Regione Trentino A.	
	1297.050	1291.050				Brunate (Como) mt. 715 s.l.m. - Regione Lombardia	
	1297.075	1291.075				Monte Mottarone (Verbania) mt.1491 s.l.m. - Regione Piemonte	
	1297.100	1291.100				Milano - mt. 122 s.l.m. - Regione Lombardia	
	1297.125	1291.125				Monte Maddalena (Brescia) - Monte Fasce (Genova) - Regione Liguria	
	1297.150	1291.150				Campo dei Fiori (Varese) - Regione Lombardia	
IR6UCB	1297.475	1291.475			JN63FV	mt. 620 s.l.m.	
	1297.925	1267.925				Segrate (Milano) mt. 115 s.l.m. - Regione Lombardia	
	1297.950	1272.950				Pesaro mt. 11 s.l.m. - Regione Marche	
	1297.975	1267.975	sub 82.5			Monte Gagliardin (Pordenone) - Regione Friuli V.G.	
	2400.000	1240.000				Castelli Romani (Roma) mt. 950 s.l.m. - Regione Lazio	
	10380.000	1240.000			JN62JN	Monte Serano (Perugia) mt. 1400 s.l.m. - Regione Umbria	
IR1UDX	10400.000	1280.000			JN34VF	Monte Melanotte (Cuneo) mt. 1780 s.l.m. - Regione Piemonte	
	10440.000	1284.000		V		Monte Serano (Perugia) mt. 1400 s.l.m. - Regione Umbria	
	10450.000	1240.000				Castelli Romani (Roma) mt. 950 s.l.m. - Regione Lazio	
IR3UDA	10450.000	1240.000	nota 1750		JN66PF	Monte Bernadia (Udine) mt. 700 s.l.m. - Regione Friuli V.G.	
IR1UDA	10465.000	1240.000			JN34VF	Monte Melanotte (Cuneo) mt. 1750 s.l.m. - Regione Piemonte	
	10475.000	1296.000				Monte Gennaro (Roma) mt. 1271 s.l.m. - Regione Lazio	
	10475.000	2400.000				Monte Gennaro (Roma) mt. 1271 s.l.m. - Regione Lazio	
	10475.000	10405.000				Monte Gennaro (Roma) mt. 1271 s.l.m. - Regione Lazio	



Sito ottimizzato per Risoluz.Video 1024 x 768 pixel Ultimo aggiornamento: lunedì, 30 novembre 2009 11.56.46
E' vietata la riproduzione, anche parziale, di queste pagine senza l'autorizzazione dell
Copyright © www.i6bs.it 2000-2009. Tutti i diritti sono riservati.
